



Ministerul Agriculturii și Dezvoltării Rurale

Anexa nr. 1B

COMUNA GREB. JUDEȚUL BUZĂU
INTRARE Nr. 206
IESIRE An 2024 Luna X Zi 17

OFERTĂ DE VÂNZARE TEREN

1/3 (Nume) (Prenume)
Subsemnatul /a^1) CUREA MARIA CNP 2750428104973
având adresa de comunicare în județul VRANCEA orașul/comuna SIHLEA
sat/sector SIHLEA strada: PRINCIPALA nr. 101
Bloc. Sc. Et. Ap. Cod poștal Telefon 0238778741
E-mail ragricol@grebanu.ro Fax

2/3 (Nume) (Prenume)
Subsemnatul /a^1) CUREA LAURENTIU-MISU CNP 1790304105006
având adresa de comunicare în județul BUZAU orașul/comuna GREBANU
sat/sector HOMESTI strada: PIMEN SUCEVEANU nr. 104
Bloc. Sc. Et. Ap. Cod poștal Telefon 0238778741
E-mail ragricol@grebanu.ro Fax

3/3 (Nume) (Prenume)
Subsemnatul /a^1) CUREA ION CNP 1720927105001
având adresa de comunicare în județul VRANCEA orașul/comuna SIHLEA
sat/sector SIHLEA strada: PRINCIPALA nr. 101
Bloc. Sc. Et. Ap. Cod poștal Telefon 0238778741
E-mail ragricol@grebanu.ro Fax

vând teren agricol situat în extravilan, în suprafață de 0,5 ha, reprezentând cota parte 100

la prețul de (*) 11.000 (lei)^2) adică

unusprezecemiilei

Condițiile de vânzare sunt următoarele:

Date privind identificarea terenului: Județul: BUZAU Orașul/Comuna: GREBANU



Ministerul Agriculturii și Dezvoltării Rurale

Șterge	Suprafața (ha)(*)	Informații privind amplasamentul terenului		
	0,5	Identificator electronic(**)	Nr.CarteFunciară(**)	Nr.Cadastral(**)
Adaugă	Cotă parte^5)		22411	22411
	100	Nr.Tarla / Lot(**)	Nr.Parcelă(**)	Nr.Topografic(**)
	Categoria de folosință^3)	43	908	
	Pășuni	Observații		

(*) Declar că terenul agricol situat în extravilan face obiectul acțiunii pentru pronunțarea unei hotărâri judecătorești care să țină loc de contract de vânzare: DA NU

Cunoscând că falsul în declarații se pedepsește conform Legii nr. 286/2009 privind Codul penal, cu modificările și completările ulterioare, declar că datele sunt reale, corecte și complete.

Vânzător / Împuternicit, Semnătura, Data semnării

17.10.2024

CUREA MARIA	
CUREA LAURENTIU-MISU	
CUREA ION	
Prin împuternicit PREDA MARIAN	

- Semnătură electronică
 Semnătură olografă

Deblocare formular

NOTE:
Câmpurile notate cu (*) sunt obligatoriu de completat.
Câmpurile notate cu (**) se completează în cazul în care sunt cunoscute informațiile.
^1) Se completează numele și prenumele proprietarului terenului.
^2) Se va completa în cifre și litere.
^3) Se completează categoria de folosință a terenurilor agricole situate în extravilan conform art. 2 din Legea fondului funciar nr. 18/1991, republicată, cu modificările și completările ulterioare.
^4) Se completează cu „X” rubricile în care informațiile pot fi comparate cu datele din Registrul agricol, evidențele fiscale, evidențele de stare civilă, altele asemenea.
^5)Cota parte din suprafață se exprimă în fracție și în hectare.



Ministerul Agriculturii și Dezvoltării Rurale

Anexa nr. 1B

COMUNA GREB
JUDEȚUL BUZĂU

INTRARE Nr. *20*
IEȘIRE *20*
An *2014* Luna *X* Zi *17*

OFERTĂ DE VÂNZARE TEREN

1/3

(Nume)

(Prenume)

Subsemnatul /a^1) CUREA MARIA CNP 2750428104973

având adresa de comunicare în județul VRANCEA orașul/comuna SIHLEA

sat/sector SIHLEA strada: PRINCIPALA nr. 101

Bloc. Sc. Et. Ap. Cod poștal Telefon 0238778714

E-mail ragricol@grebanu.ro Fax

2/3

(Nume)

(Prenume)

Subsemnatul /a^1) CUREA LAURENTIU-MISU CNP 1790304105006

având adresa de comunicare în județul BUZAU orașul/comuna GREBANU

sat/sector HOMESTI strada: PIMEN SUCEVEANU nr. 104

Bloc. Sc. Et. Ap. Cod poștal Telefon 0238778714

E-mail ragricol@grebanu.ro Fax

3/3

(Nume)

(Prenume)

Subsemnatul /a^1) CUREA ION CNP 1720927105001

având adresa de comunicare în județul VRANCEA orașul/comuna SIHLEA

sat/sector SIHLEA strada: nr.

Bloc. Sc. Et. Ap. Cod poștal Telefon 0238778714

E-mail ragricol@grebanu.ro Fax

vând teren agricol situat în extravilan, în suprafață de 1 ha, reprezentând cota parte 100

la prețul de (*) 25.000 (lei)^2) adică

douăzecișicincimiilei

Condițiile de vânzare sunt următoarele:

Date privind identificarea terenului: Județul: BUZAU Orașul/Comuna: GREBANU



Ministerul Agriculturii și Dezvoltării Rurale

Șterge	Suprafața (ha)(*)	Informații privind amplasamentul terenului		
	1	Identificator electronic(**)	Nr.CarteFunciară(**)	Nr.Cadastral(**)
Adaugă	Cotă parte^5)		22408	22408
	100	Nr.Tarla / Lot(**)	Nr.Parcelă(**)	Nr.Topografic(**)
	Categoria de folosință^3)	96	2299	
	Arabil	Observații		

(*) Declar că terenul agricol situat în extravilan face obiectul acțiunii pentru pronunțarea unei hotărâri judecătorești care să țină loc de contract de vânzare: DA NU

Cunoscând că falsul în declarații se pedepsește conform Legii nr. 286/2009 privind Codul penal, cu modificările și completările ulterioare, declar că datele sunt reale, corecte și complete.

Vânzător / Împuternicit, Semnătura, Data semnării *17. 10. 2024*

CUREA MARIA
Prin împuternicit PREDĂ MARIAN <i>Preda</i>
CUREA LAURENTIU-MISU
CUREA ION
Prin împuternicit CUREA LAURENTIU-MISU <i>Curea</i>

Semnătură electronică

Semnătură olografă

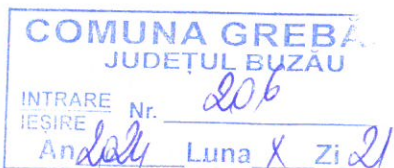
Deblocare formular

- NOTE:
- Câmpurile notate cu (*) sunt obligatoriu de completat.
Câmpurile notate cu (**) se completează în cazul în care sunt cunoscute informațiile.
- ^1) Se completează numele și prenumele proprietarului terenului.
^2) Se va completa în cifre și litere.
^3) Se completează categoria de folosință a terenurilor agricole situate în extravilan conform art. 2 din Legea fondului funciar nr. 18/1991, republicată, cu modificările și completările ulterioare.
^4) Se completează cu „X” rubricile în care informațiile pot fi comparate cu datele din Registrul agricol, evidențele fiscale, evidențele de stare civilă, altele asemenea.
^5)Cota parte din suprafață se exprimă în fracție și în hectare.



Ministerul Agriculturii și Dezvoltării Rurale

Anexa nr. 1B



OFERTĂ DE VÂNZARE TEREN

(Nume) (Prenume) CNP

având adresa de comunicare în județul orașul/comuna

sat/sector strada: nr.

Bloc. Sc. Et. Ap. Cod poștal Telefon

E-mail Fax

vând teren agricol situat în extravilan, în suprafață de ha, reprezentând cota parte

la prețul de (*) (lei)^2) adică

cincisprezecemiiicincisutelei

Condițiile de vânzare sunt următoarele:

Date privind identificarea terenului: Județul: Orașul/Comuna:

		Informații privind amplasamentul terenului		
<input type="button" value="Șterge"/>	Suprafața (ha)(*) <input type="text" value="0,6268"/>	Identificator electronic(**) <input type="text"/>	Nr.CarteFunciară(**) <input type="text" value="22314"/>	Nr.Cadastral(**) <input type="text" value="22314"/>
	Cotă parte^5) <input type="text" value="100"/>	Nr.Tarla / Lot(**) <input type="text" value="91"/>	Nr.Parcelă(**) <input type="text" value="246"/>	Nr.Topografic(**) <input type="text"/>
<input type="button" value="Adaugă"/>	Categoria de folosință^3) <input type="text" value="Arabil"/>	Observații <input type="text"/>		

(*) Declar că terenul agricol situat în extravilan face obiectul acțiunii pentru pronunțarea unei hotărâri judecătorești care să țină loc de contract de vânzare: DA NU

Cunoscând că falsul în declarații se pedepsește conform Legii nr. 286/2009 privind Codul penal, cu modificările și completările ulterioare, declar că datele sunt reale, corecte și complete.



Ministerul Agriculturii și Dezvoltării Rurale

Vânzător / Împuternicit,

ILIESCU DUMITRA
Prin împuternicit:
PREDA MARIAN

Semnătură electronică

Semnătură olografă

Semnătura

Data

17.10.2024

Deblocare formular

Prin această semnătură îmi asum corectitudinea întregului conținut al acestui document/fișier

NOTE:

Câmpurile notate cu (*) sunt obligatoriu de completat.

Câmpurile notate cu (**) se completează în cazul în care sunt cunoscute informațiile.

^1) Se completează numele și prenumele proprietarului terenului.

^2) Se va completa în cifre și litere.

^3) Se completează categoria de folosință a terenurilor agricole situate în extravilan conform art. 2 din Legea fondului funciar nr. 18/1991, republicată, cu modificările și completările ulterioare.


^4) Se completează cu „X” rubricile în care informațiile pot fi comparate cu datele din Registrul agricol, evidențele fiscale, evidențele de stare civilă, altele asemenea.

^5) Cota parte din suprafață se exprimă în fracție și în hectare.



Ministerul Agriculturii și Dezvoltării Rurale

Anexa nr. 1B



OFERTĂ DE VÂNZARE TEREN

1/1 (Nume) (Prenume)
Subsemnatul /a^1) GEORGESCU LUCIAN CNP 1550901401019
având adresa de comunicare în județul BUCURESTI orașul/comuna BUCURESTI (Oras)
sat/sector BUCURESTI SECTORUL 2 strada: ALE DOBRIN nr. 5
Bloc. D12 Sc. A Et. Ap. 4 Cod poștal Telefon 0238778741
E-mail ragricol@grebanu.ro Fax
vând teren agricol situat în extravilan, în suprafață de 3,69 ha, reprezentând cota parte 100
la prețul de (*) 48.000 (lei)^2) adică

patruzecișioptmillei

Condițiile de vânzare sunt următoarele:

Date privind identificarea terenului: Județul: BUZAU Orașul/Comuna: GREBANU

		Informații privind amplasamentul terenului		
Șterge	Suprafața (ha)^4)	Identificator electronic(**)	Nr.CarteFunciară(**)	Nr.Cadastral(**)
	3,69		22016	22016
Adaugă	Cotă parte^5)	Nr.Tarla / Lot(**)	Nr.Parcelă(**)	Nr.Topografic(**)
	100	53	3	
Categorie de folosință^3)		Observații		
Arabil				

(*) Declar că terenul agricol situat în extravilan face obiectul acțiunii pentru pronunțarea unei hotărâri judecătorești care să țină loc de contract de vânzare:

DA NU

Cunoscând că falsul în declarații se pedepsește conform Legii nr. 286/2009 privind Codul penal, cu modificările și completările ulterioare, declar că datele sunt reale, corecte și complete.



Ministerul Agriculturii și Dezvoltării Rurale

Vânzător / Împuternicit,

GEORGESCU LUCIAN

Semnătură electronică

Semnătură olografă

Semnătura

Data

Deblocare formular

Prin această semnătură îmi asum corectitudinea întregului conținut al acestui document/fișier

NOTE:

Câmpurile notate cu (*) sunt obligatoriu de completat.

Câmpurile notate cu (**) se completează în cazul în care sunt cunoscute informațiile.

^1) Se completează numele și prenumele proprietarului terenului.

^2) Se va completa în cifre și litere.

^3) Se completează categoria de folosință a terenurilor agricole situate în extravilan conform art. 2 din Legea fondului funciar nr. 18/1991, republicată, cu modificările și completările ulterioare.


^4) Se completează cu „X” rubricile în care informațiile pot fi comparate cu datele din Registrul agricol, evidențele fiscale, evidențele de stare civilă, altele asemenea.

^5) Cota parte din suprafață se exprimă în fracție și în hectare.



Ministerul Agriculturii și Dezvoltării Rurale

Anexa nr. 1B



OFERTĂ DE VÂNZARE TEREN

1/1 (Nume) (Prenume)
Subsemnatul /a^1) SANDU PARASCHIV CNP 1370902400320
având adresa de comunicare în județul BUCURESTI orașul/comuna BUCURESTI (Oras)
sat/sector BUCURESTI SECTORUL 2 strada: AGRICULTORI nr. 16a
Bloc. Sc. Et. Ap. Cod poștal Telefon 0727866227
E-mail constantinvitan@gmail.com Fax
vând teren agricol situat în extravilan, în suprafață de 0,446 ha, reprezentând cota parte 100
la prețul de (*) 10.000 (lei)^2 adică

zecemiilei

Condițiile de vânzare sunt următoarele:

Date privind identificarea terenului: Județul: BUZAU Orașul/Comuna: GREBANU

		Informații privind amplasamentul terenului		
Șterge	Suprafața (ha)^4)	Identificator electronic(**)	Nr. Carte Funciară(**)	Nr. Cadastral(**)
	0,446		21918	21918
Adaugă	Cotă parte^5)	Nr. Tarla / Lot(**)	Nr. Parcelă(**)	Nr. Topografic(**)
	100	22	469	
Categorie de folosință^3)		Observații		
Arabil				

(*) Declar că terenul agricol situat în extravilan face obiectul acțiunii pentru pronunțarea unei hotărâri judecătorești care să țină loc de contract de vânzare:

DA

NU

Cunoscând că falsul în declarații se pedepsește conform Legii nr. 286/2009 privind Codul penal, cu modificările și completările ulterioare, declar că datele sunt reale, corecte și complete.



Ministerul Agriculturii și Dezvoltării Rurale

Vânzător / Împuternicit,

SANDU PARASCHIV
Prin împuternicit:
VITAN CONSTANTIN

Semnătură electronică

Semnătură olografă

Semnătura

Data

30.10.2024

Deblocare formular

Prin această semnătură îmi asum corectitudinea întregului conținut al acestui document/fișier

NOTE:

Câmpurile notate cu (*) sunt obligatoriu de completat.

Câmpurile notate cu (**) se completează în cazul în care sunt cunoscute informațiile.

^1) Se completează numele și prenumele proprietarului terenului.

^2) Se va completa în cifre și litere.

^3) Se completează categoria de folosință a terenurilor agricole situate în extravilan conform art. 2 din Legea fondului funciar nr. 18/1991, republicată, cu modificările și completările ulterioare.


^4) Se completează cu „X” rubricile în care informațiile pot fi comparate cu datele din Registrul agricol, evidențele fiscale, evidențele de stare civilă, altele asemenea.

^5) Cota parte din suprafață se exprimă în fracție și în hectare.



Ministerul Agriculturii și Dezvoltării Rurale

Anexa nr. 1B



OFERTĂ DE VÂNZARE TEREN

1/4 (Nume) (Prenume)
Subsemnatul /a^1) FANICA MIRCEA CNP 1680124104978
având adresa de comunicare în județul BUCURESTI orașul/comuna BUCURESTI (Oras)
sat/sector BUCURESTI SECTORUL 6 strada: DEZROBIRII nr. 16
Bloc. 25 Sc. 2 Et. 3 Ap. 36 Cod poștal Telefon 07383092840
E-mail ragricol@grebanu.ro Fax

2/4 (Nume) (Prenume)
Subsemnatul /a^1) DORAN AIDA AURELIA CNP 2660719104965
având adresa de comunicare în județul BUCURESTI orașul/comuna BUCURESTI (Oras)
sat/sector BUCURESTI SECTORUL 2 strada: SOS IANCULUI nr. 53
Bloc. 102B Sc. c Et. 4 Ap. 101 Cod poștal Telefon 07383092840
E-mail ragricol@grebanu.ro Fax

3/4 (Nume) (Prenume)
Subsemnatul /a^1) EFTIMIE LUCIA MARIA CNP 2440119290908
având adresa de comunicare în județul PRAHOVA orașul/comuna CAMPINA (Oras)
sat/sector strada: AMURGULUI nr. 12
Bloc. Sc. Et. Ap. Cod poștal Telefon 07383092840
E-mail ragricol@grebanu.ro Fax

4/4 (Nume) (Prenume)
Subsemnatul /a^1) POPA RODICA AURELIA CNP 2520510290916
având adresa de comunicare în județul PRAHOVA orașul/comuna CAMPINA (Oras)
sat/sector strada: BLD.CAROL I nr. 41
Bloc. 14 H Sc. a Et. 4 Ap. 16 Cod poștal Telefon 07383092840
E-mail ragricol@grebanu.ro Fax

vând teren agricol situat în extravilan, în suprafață de 0,27 ha, reprezentând cota parte 3/4

la prețul de (*) 1.200 (lei)^2 adică

unamiedouășutelei



Ministerul Agriculturii și Dezvoltării Rurale

Semnătură electronică

Semnătură olografă

Deblocare formular

NOTE:

Câmpurile notate cu (*) sunt obligatoriu de completat.

Câmpurile notate cu (**) se completează în cazul în care sunt cunoscute informațiile.

^1) Se completează numele și prenumele proprietarului terenului.

^2) Se va completa în cifre și litere.

^3) Se completează categoria de folosință a terenurilor agricole situate în extravilan conform art. 2 din Legea fondului funciar nr. 18/1991, republicată, cu modificările și completările ulterioare.

^4) Se completează cu „X” rubricile în care informațiile pot fi comparate cu datele din Registrul agricol, evidențele fiscale, evidențele de stare civilă, altele asemenea.

^5) Cota parte din suprafață se exprimă în fracție și în hectare.